

Latvijas Republika

BAUSKAS NOVADA DOME

Reģ. Nr. 90009116223, Uzvaras iela 1, Bauska, Bauskas nov., LV-3901
tālr. 63922238, fakss 63924522, e-pasts: dome@bauska.lv, www.bauska.lv

DOMES ĀRKĀRTAS SĒDES LĒMUMS

Bauskā

2012.gada 12.janvārī

prot.Nr.1

1.p.

Par grozījumiem Bauskas novada domes 2009.gada 22.oktobra lēmumā „Par Bauskas novada attīstības programmas izstrādes uzsākšanu.

Saskaņā ar Reģionālās attīstības un pašvaldību lietu ministrijas 2010.gada 23.septembra „Metodiskajiem ieteikumiem attīstības programmu izstrādei reģionālā un vietējā līmenī”, Ministru kabineta 2010.gada 8.jūnija noteikumiem Nr.522 „Noteikumi par darbības programmas "Cilvēkresursi un nodarbinātība" papildinājuma 1.5.3.2.aktivitāti "Plānošanas reģionu un vietējo pašvaldību attīstības plānošanas kapacitātes paaugstināšana", pamatojoties uz Teritorijas attīstības plānošanas likuma Pārejas noteikumu 6.punktu,

Dome, atklāti balsojot, ar 15 balsīm „par” (R.Ābelnieks, J.Cielavs, I.Dombrovska, A.Feldmanis, J.Feldmanis, Ā.Gaile, V.Grigorjeva, U.Kolužs, J.Landorfs, E.Millers, V.Purmale, J.Rumba, G.Tarvids, V.Veips, U.Zeltiņš), „pret” nav, „atturas” nav, **NOLEMJ:**

Izdarīt Bauskas novada domes 2009.gada 22.oktobra sēdes lēmumā „Par Bauskas novada attīstības programmas izstrādes uzsākšanu” grozījumu, izsakot lēmuma 3.punktu šādā redakcijā:

„3. Apstiprināt Darba uzdevumu un laika grafiku „Bauskas novada attīstības programmas 2012.-2018.gadam” izstrādei saskaņā ar pielikumu.”

Pielikumā: Darba uzdevums un laika grafiks uz 4 lp.

DOMES PRIEKŠSĒDĒTĀJS

V.VEIPS

DARBA UZDEVUMS
Bauskas novada attīstības programmas 2012.-2018.gadam izstrādei
(Grozījumi 12.01.2012.)

1. Attīstības programmas izstrādes mērķis

- 1.1. Nodrošināt Bauskas novada ilgtspējīgu attīstību, sekmējot daudzveidīgu tautsaimniecisko attīstību.
- 1.2. Radīt veselīgu un labvēlīgu dzīves vidi novada iedzīvotājiem.
- 1.3. Saglabāt dabas un kultūras mantojumu.

2. Attīstības programmas izstrādes uzdevumi

- 2.1. Attīstības plānošanas dokumentu analīze:
 - 2.1.1. veikt ar Attīstības programmas saistītu augstāka un līdzīga līmeņa dokumentu analīzi, t.sk. veicot konsultācijas ar plānošanas reģionu un blakus esošām pašvaldībām: Zemgales plānošanas reģionu, Ozolnieku, Rundāles, Iecavas, Vecumnieku novadu pašvaldībām, pārrobežas pašvaldībām: Pakrojas, Pasvales un Biržu rajona pašvaldībām;
 - 2.1.2. veikt nepieciešamo, neapkopoto datu un informācijas pieprasījumu no pašvaldības, plānošanas reģiona, valsts iestādēm, nodrošināt datu un informācijas apkopošanu un analīzi;
 - 2.1.3. sadarbībā ar pašvaldību identificēt interešu grupas, kas tiks iesaistītas attīstības programmas izstrādes procesā.
- 2.2. Izstrādes process - veikt attīstības programmas izstrādi šādos posmos:
 - 2.2.1. 1.posms - Pašreizējās situācijas raksturojums un analīze (t.sk. SVID analīze). Pašreizējās situācijas raksturojums un analīze (t.sk. SVID analīze) tiek veidota kā atsevišķa daļa, kas parāda pašvaldības esošo sociālo, ekonomikas un vides situāciju. Nepieciešamas veikt pašvaldības specializācijas izstrādi;
 - 2.2.2. visi iegūtie sociālekonomiskie rādītāji ir jāattēlo grafiski, parādot to tendences un salīdzinājumu ar kaimiņu pašvaldībām un vidējo Zemgales plānošanas reģionā un valstī. Attīstības programmas šai sadaļai jāpievieno grafiskais materiāls;
 - 2.2.3. 2.posms – stratēģiskās daļas izstrāde. Šajā posmā, ņemot vērā esošās situācijas analīzes rezultātus, tiek formulēta pašvaldības attīstības vīzija, mērķi, prioritātes, rīcības virzieni un uzdevumi. Noteikt prioritāšu īstenošanas rezultātīvos rādītājus, pēc kuriem varētu izvērtēt pašvaldības izaugsmi un attīstību. Veikt grafisko pielikumu izstrādi.
 - 2.2.4. Bauskas novada attīstības programmas ieviešanas un uzraudzības plāna izstrāde. Jāizstrādā Attīstības programmas ieviešanas un uzraudzības kārtība. Attīstības programmas ieviešanas un uzraudzības plāns nosaka attīstības programmas ieviešanas kontroles sistēmu (atbildīgie un to pienākumi), kā arī izvērtēšanas un aktualizācijas kārtību. Stratēģiskā daļa ir jāizstrādā ciešā sadarbībā ar Attīstības programmas izstrādes darba grupām, visi sagatavotie materiāli ir jāprezentē šajās grupās un jāsaņem pozitīvs darba grupu akcepts. Jāsagatavo pārskats par sabiedrības līdzdalības pasākumiem.
 - 2.2.5. 3.posms – novada attīstības programmas rīcības plāna izstrāde. Šajā posmā tiek apzināti pašvaldības projekti un pasākumi septiņu gadu periodam, kas realizējami, lai sasniegtu izvirzītās prioritātes, rīcības virzienus un

uzdevumus. Rīcības plānā iekļaujamā informācija: informācija par projekta ideju; projekta nosaukums, mērķis, aktivitātes un rezultatīvie radītāji; informācija par projekta pamatojumu; saistība ar attīstības programmas noteiktajām prioritātēm, rīcības virzieniem un uzdevumiem, kā arī projektu savstarpējā papildinātība; informācija par potenciālajiem projekta partneriem un finansējumu; informācija par plānoto projekta uzsākšanas un noslēguma laiku.

2.2.6. Rīcības plāns ir jāizstrādā ciešā sadarbībā ar Attīstības programmas izstrādes darba grupām, visi sagatavotie materiāli ir jāprezentē šajās grupās un jāsaņem pozitīvs darba grupu akcepts. Katra posma rezultātā izstrādātais dokuments noformējams atsevišķā izdevumā un datu nesējā.

3. Prasības visu posmu izpildē

- 3.1. Organizēt un vadīt darba grupu sanāksmes, diskusijas, seminārus darbu izpildes procesā, lai nodrošinātu pēc iespējas plašāku interešu grupu iesaisti attīstības programmas izstrādē.
- 3.2. Attīstības programmas 1.redakcija pēc to sagatavošanas un akceptēšanas darba grupās ir jāprezentē Bauskas novada domes Vides un attīstības komitejā, kas sniedz savu atzinumu par Attīstības programmas 1.redakciju.
- 3.3. Nodrošināt attīstības programmas izstrādes posmu pilnu izpildi, iesniedzot Pasūtītājam nodevumus atbilstoši darbu izpildes termiņiem.

4. Sabiedriskā apspriešana

- 4.1. Sagatavot dokumentu projektus un iesniegt tos Pasūtītājam pašvaldības lēmuma pieņemšanai par dokumentu projektu nodošanu publiskajai apspriešanai. Sagatavot paziņojumus saistībā ar dokumentu projektu publisko apspriešanu.
- 4.2. Organizēt un vadīt dokumentu projekta publiskās apspriešanas procesu (sniegt atbildes uz jautājumiem, organizēt un vadīt publiskās apspriešanas sanāksmes).
- 4.3. Apkopot dokumentu projektu publiskās apspriešanas rezultātus un sagatavot publiskās apspriešanas informatīvo ziņojumu.
- 4.4. Nodrošināt dokumentu projektu redakciju pilnveidošanu atbilstoši publiskās apspriešanas laikā saņemtajiem komentāriem un priekšlikumiem.
- 4.5. Sagatavot un iesniegt Pasūtītājam attīstības programmas galīgo redakciju un izstrādes procesā radušos dokumentus.

5. Saskaņošana

- 5.1. Nodrošināt dokumentu galīgās redakcijas nodošanu plānošanas reģionam atzinuma saņemšanai.

6. Attīstības programmas apstiprināšana

- 6.1. Pēc visu nepieciešamo atzinumu saņemšanas sagatavot dokumenta galīgo redakciju apstiprināšanai.
- 6.2. Attīstības programmai ir šādas daļas:
 1. daļa. Pašreizējās situācijas raksturojums un analīze
 2. daļa. Novada attīstības stratēģija
 3. daļa. Novada attīstības programmas rīcības plāns
 4. daļa. Novada attīstības programmas ieviešanas un uzraudzības kārtība
 5. daļa. Pārskats par sabiedrības līdzdalību.

7. „Bauskas novada attīstības programmas 2012.-2018.gadam” izstrādes indikatīvais laika grafiks


Mēnesis	04	05	06	07	08	09	10	11	12	01	02	03	04-05	Aktivitātes īstenotāji	Iesniedzamie rezultāti
Aktivitātes/apakšaktivitātes															
1. Sagatavošanās darbu izstrādei															
1.1. Projekta uzsākšanas seminārs														Konsultanti	
1.2. Datu iegūšana un analīze par novada soc. ekonomiskajiem un vides aspektiem														Konsultanti	Pārskats par datu atlasē rezultātiem
1.3. Interesu un tematisko grupu identificēšana līdzdalībai AP izstrādē														Konsultanti	
1.4. Speciālistu un domes amatpersonu intervijas														Konsultanti	
1.5. Iedzīvotāju un uzņēmēju anketēšana														Konsultanti un Pasūtītājs	Pārskats par aptaujas rezultātiem
2. Izstrādes process															AP 1. redakcija
2.1. Pašreizējās situācijas raksturojums, SVID analīze, analītisko pārskatu sagatavošana, tematisko darba grupu sanāksmes														Konsultanti un Pasūtītājs	
2.2. AP stratēģiskās daļas izstrāde														Konsultanti un Pasūtītājs	

2.3. AP rīcības un uzraudzības plāna izstrāde															Konsultanti un Pasūtītājs
3. Sabiedriskā apspriešana, t.sk.															
3.1. Sabiedriskās apspriešanas sanāksme(s)															Konsultanti un Pasūtītājs
3.2. Pārskats par sabiedrisko apspriešanu															Konsultanti
4. AP redakciju izstrāde un iesniegšana pasūtītājam															
4.1. AP 1.redakcijas sagatavošana iesniegšanai domē															Konsultanti AP 1. redakcija
Gala redakcijas iesniegšana Pasūtītājam(pirms atzinumiem)															Konsultanti
4.2. AP gala redakcijas iesniegšana															AP gala redakcija

8. „Bauskas novada attīstības programma 2012.-2018.gadam” iesniedzama apstiprināšanai Zemgales plānošanas reģionā un Vides aizsardzības un reģionālās attīstības ministrijā.

DOMES PRIEKŠSĒDĒTAJS

V. VEIPS



Latvijas Republika

BAUSKAS NOVADA DOME

Reģ. Nr. 90009116223, Uzvaras iela 1, Bauska, Bauskas nov., LV-3901
tālr. 63922238, fakss 63924522, e-pasts: dome@bauska.lv, www.bauska.lv

DOMES ĀRKĀRTAS SĒDES LĒMUMS

Bauskā

2012.gada 12.janvārī

prot.Nr.1

2.p.

Par atbalstu projektam „Tranzītielu sakārtošana Bauskā”.

Lai novērstu draudus Bauskas novada Gailīšu un Īslīces pagastu apdzīvoto vietu sasniedzamībai valsts galvenā autoceļa maršrutā P103 Bauska - Dobeles un attīstītu pilsētas tranzītielas posmu - Uzvaras iela no Brīvības bulvāra līdz Elejas ielai - 1.šķiras autoceļu maršrutā vietā ar nolietotu esošo infrastruktūru, ir nepieciešams veikt transporta infrastruktūras uzlabošanas pasākumus. No 2006. līdz 2008.gadam AS „Latvijas Valsts ceļi” izstrādāja šā posma tehnisko projektu. Projekta aktualizācija veikta 2011.gadā.


Saskaņā ar 2008.gada 15.septembra Ministru kabineta noteikumu Nr.743 „Noteikumi par darbības programmas “Infrastruktūra un pakalpojumi” papildinājuma 3.2.1.2.aktivitāti “Tranzītielu sakārtošana pilsētu teritorijās” prasībām, 2010.gada 1.oktobra Satiksmes ministrijas vēstuli Nr.04 4-04/4942 „Par Mūsas tiltu Bauskā”, kā arī pamatojoties uz likuma „Par pašvaldībām” 15.panta. 2.punktu un 21. panta pirmās daļas 27. apakšpunktu,

Dome, atklāti balsojot, ar 15 balsīm „par” (R.Ābelnieks, J.Cielavs, I.Dombrovska, A.Feldmanis, J.Feldmanis, Ā.Gaile, V.Grigorjeva, U.Kolužs, J.Landorfs, E.Millers, V.Purmale, J.Rumba, G.Tarvids, V.Veips, U.Zeltiņš), „pret” nav, „atturas” nav, **NOLEMJ:**

1. Bauskas novada pašvaldības iestādei „Bauskas novada administrācija” iesniegt projekta pieteikumu saskaņā ar 2008.gada 15.septembra Ministru kabineta noteikumu Nr.743 „Noteikumi par darbības programmas “Infrastruktūra un pakalpojumi” papildinājuma 3.2.1.2.aktivitāte “Tranzītielu sakārtošana pilsētu teritorijās” prasībām atklātā projektu konkursa 3.kārtā.
2. Apstiprināt projekta kopējās izmaksas Ls 3 477 185,20 (trīs miljoni četri simti septiņdesmit septiņi tūkstoši simts astoņdesmit pieci lati un 20 santīmi), tai skaitā ERAF līdzfinansējumu 71,90 % apmērā no attiecināmajām izmaksām jeb Ls 2 500 000,00 (divi miljoni pieci simti tūkstoši lati) un pašvaldības līdzfinansējumu 28,10 % apmērā no attiecināmajām izmaksām jeb Ls 977 185,20 (deviņi simti septiņdesmit septiņi tūkstoši simts astoņdesmit pieci lati un 20 santīmi).
3. Projekta atbalsta gadījumā nodrošināt projekta īstenošanu un priekšfinansēšanu no Bauskas novada pašvaldības 2012.- 2014.gada budžeta līdzekļiem.
4. Kontroli par lēmuma izpildi uzdot veikt Bauskas novada domes priekšsēdētāja vietniekam.

DOMES PRIEKŠSĒDĒTĀJS

V.VEIPS



Latvijas Republika

BAUSKAS NOVADA DOME

Reģ. Nr. 90009116223, Uzvaras iela 1, Bauska, Bauskas nov., LV-3901
tālr. 63922238, fakss 63924522, e-pasts: dome@bauska.lv, www.bauska.lv

DOMES ĀRKĀRTAS SĒDES LĒMUMS

Bauskā

2012.gada 12.janvārī

prot.Nr.1

3.p.

Par saistošo noteikumu „Par nekustamā īpašuma nodokļa apmēra pieauguma ierobežojumiem zemei un dzīvojamo ēku palīgēkām 2012.gadā” apstiprināšanu.

Pamatojoties uz likuma „Par nekustamā īpašuma nodokli” Pārejas noteikumu 40. un 41.punktu, likuma „Par pašvaldībām” 46.pantu,


Dome, atklāti balsojot, ar 15 balsīm „par” (R.Ābelnieks, J.Cielavs, I.Dombrovska, A.Feldmanis, J.Feldmanis, Ā.Gaile, V.Grigorjeva, U.Kolužs, J.Landorfs, E.Millers, V.Purmale, J.Rumba, G.Tarvids, V.Veips, U.Zeltiņš), „pret” nav, „atturas” nav, **NOLEMJ:**

Apstiprināt Bauskas novada domes saistošos noteikumus Nr.1 „Par nekustamā īpašuma nodokļa apmēra pieauguma ierobežojumiem zemei un dzīvojamo ēku palīgēkām 2012.gadā” saskaņā ar pielikumu.

Pielikumā: Saistošie noteikumi uz 1 lp.

DOMES PRIEKŠSĒDĒTĀJS

V.VEIPS



Latvijas Republika

BAUSKAS NOVADA DOME

Reģ. Nr. 90009116223, Uzvaras iela 1, Bauska, Bauskas nov., LV-3901
tālr. 63922238, fakss 63924522, e-pasts: dome@bauska.lv, www.bauska.lv

SAISTOŠIE NOTEIKUMI Bauskā

2012.gada 12.janvārī

Nr.1
prot.Nr.1, 3.p.


Par nekustamā īpašuma nodokļa apmēra pieauguma ierobežojumiem zemei un dzīvojamo ēku palīgēkām 2012.gadā

*Izdoti saskaņā ar likuma
„Par nekustamā īpašuma nodokli”
Pārejas noteikumu 40. un 41.punktu*

1. Saistošie noteikumi nosaka nekustamā īpašuma nodokļa apmēra pieauguma ierobežojumus zemei un ēkām Bauskas novada pašvaldības administratīvajā teritorijā 2012.gadā.
2. Pēc nekustamā īpašuma kadastrālās vērtības aktualizācijas nekustamā īpašuma nodokļa apmērs, ja nemainās nekustamā īpašuma lietošanas mērķis, atsevišķi par katru zemes vienību 2012.gadā nedrīkst pārsniegt iepriekšējam taksācijas gadam aprēķināto nodokļa apmēru (neņemot vērā atvieglojumus) vairāk kā par 25 procentiem.
3. Saistošo noteikumu 2.punktā noteiktais nodokļa apmēra pieauguma ierobežojums nav piemērojams attiecībā uz nodokļa aprēķiniem par neapstrādātu lauksaimniecības zemi un gadījumiem, ja aprēķinātais nodoklis ir mazāks par 5 latiem.
4. Noteikt, ka 2012.gadā ar nekustamā īpašuma nodokli nav apliekamas dzīvojamo māju palīgēkas, kuru platība pārsniedz 25 m².
5. Saistošie noteikumi stājas spēkā 2012.gada 16.janvārī.

DOMES PRIEKŠSĒDĒTĀJS

V.VEIPS



Latvijas Republika

BAUSKAS NOVADA DOME

Reģ. Nr. 90009116223, Uzvaras iela 1, Bauska, Bauskas nov., LV-3901
tālr. 63922238, fakss 63924522, e-pasts: dome@bauska.lv, www.bauska.lv

DOMES ĀRKĀRTAS SĒDES LĒMUMS

Bauskā

2012.gada 12.janvārī

prot.Nr.1

4.p.

Par nekustamā īpašuma lietošanas mērķa maiņu nekustamā īpašuma „xxxx” zemes vienībai ar kadastra apzīmējumu xxxx Ceraukstes pagastā.

Bauskas novada domē 2011.gada 18.oktobrī saņemts Irēnas K. pilnvarotās personas Aināra J. iesniegums (reģistrēts ar Nr.602), kurā izteikts lūgums nekustamā īpašuma „xxxx” sastāvā esošajai zemes vienībai 14,5 ha platībā ar kadastra apzīmējumu xxxx noteikt nekustamā īpašuma lietošanas mērķi – zeme, uz kuras galvenā saimnieciskā darbība ir mežsaimniecība, kods 0201.

Izskatot iesniegumu, Bauskas novada dome konstatēja:

Nekustamais īpašums „xxxx”, kas atrodas Bauskas novada Ceraukstes pagastā, kadastra Nr.xxxx, pieder Irēnai K. saskaņā ar Bauskas zemesgrāmatu nodaļas Ceraukstes pagasta zemesgrāmatas nodalījumu Nr.1000 0009 3921.

Nekustamais īpašums „xxxx” 38,6 ha platībā sastāv no trim zemes vienībām, t.sk. zemes vienība 18,5 ha platībā, kadastra apzīmējums xxxx, zemes vienība 5,6 ha platībā, kadastra apzīmējums xxxx, un zemes vienība 14,5 ha platībā, kadastra apzīmējums xxxx.

Zemes vienībai 14,5 ha platībā ar kadastra apzīmējumu xxxx, uz kuras atrodas mežs, noteikts nekustamā īpašuma lietošanas mērķis – zeme, uz kuras galvenā saimnieciskā darbība ir lauksaimniecība, kods 0101.

Noteiktais nekustamā īpašuma lietošanas mērķis neatbilst esošajai situācijai, zeme tiek izmantota mežsaimniecības vajadzībām.

Ar Bauskas novada domes 2009.gada 24.septembra saistošajiem noteikumiem Nr.5 „Par Bauskas novada teritorijas plānojumiem” apstiprināto Ceraukstes pagasta teritorijas plānojumu 2008.-2020. gadam teritorijas izmantošanas veids ir mežsaimniecība.

Pamatojoties uz likuma „Par pašvaldībām” 21.panta pirmās daļas 27.punktu, Ministru kabineta 2006.gada 20.jūnija noteikumu Nr.496 „Nekustamā īpašuma lietošanas mērķu klasifikācija un nekustamā īpašuma lietošanas mērķu noteikšanas un maiņas kārtība” 1., 14.¹ 18., 23.1.punktiem, Bauskas novada domes 2009.gada 24.septembra saistošajiem noteikumiem Nr.5 „Par Bauskas novada teritorijas plānojumiem” apstiprināto Ceraukstes pagasta teritorijas plānojumu 2008.-2020.gadam,

Dome, atklāti balsojot, ar 15 balsīm „par” (R.Ābelnieks, J.Cielavs, I.Dombrovska, A.Feldmanis, J.Feldmanis, Ā.Gaile, V.Grigorjeva, U.Kolužs, J.Landorfs, E.Millers, V.Purmale, J.Rumba, G.Tarvids, V.Veips, U.Zeltiņš), „pret” nav, „atturas” nav, **NOLEMJ:**

Nekustamā īpašuma „xxxx”, Ceraukstes pagastā, kadastra Nr.xxxx, sastāvā esošajai zemes vienībai 14,5 ha platībā, kadastra apzīmējums xxxx, mainīt nekustamā īpašuma lietošanas

mērķi no „zeme, uz kuras galvenā saimnieciskā darbība ir lauksaimniecība”, kods 0101, uz „zeme, uz kuras galvenā saimnieciskā darbība ir mežsaimniecība”, kods 0201.

Šo lēmumu saskaņā ar Administratīvā procesa likuma 76.panta otro daļu var pārsūdzēt Administratīvajā rajona tiesā (Atmodas ielā 19, Jelgavā, LV-3007) mēneša laikā, skaitot no lēmuma spēkā stāšanās dienas.

DOMES PRIEKŠSĒDĒTĀJS

V.VEIPS